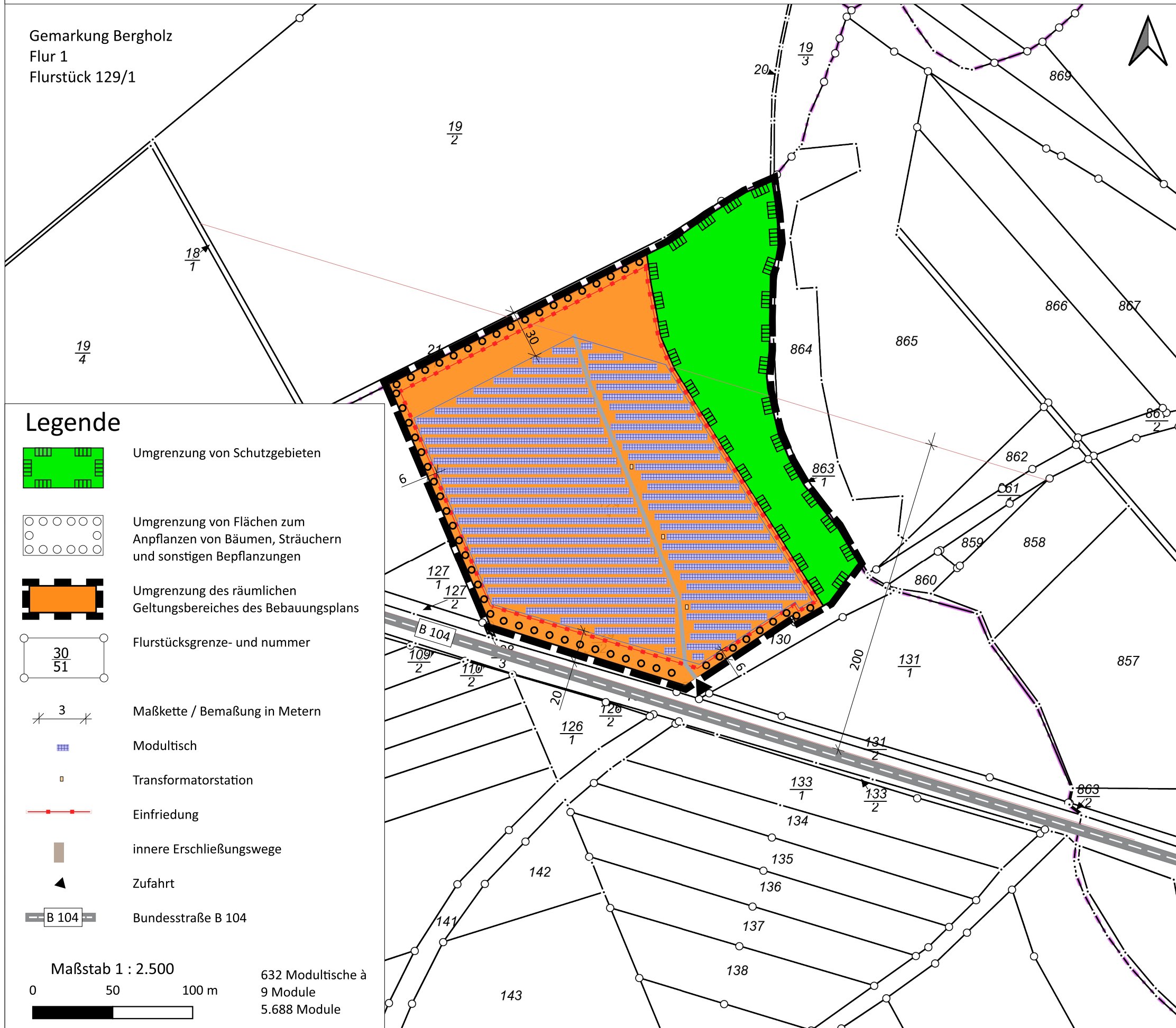
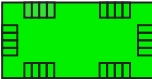
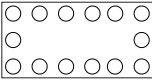

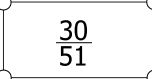
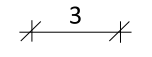





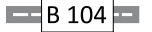


Vorhaben- und Erschließungsplan "Freiflächenphotovoltaikanlage nördlich von Bergholz"

Gemarkung Bergholz
Flur 1
Flurstück 129/1



Legende

-  Umgrenzung von Schutzgebieten
-  Umgrenzung von Flächen zum Anpflanzen von Bäumen, Sträuchern und sonstigen Bepflanzungen
-  Umgrenzung des räumlichen Geltungsbereiches des Bebauungsplans
-  Flurstücksgrenze- und nummer
-  Maßkette / Bemaßung in Metern
-  Modultisch
-  Transformatorstation
-  Einfriedung
-  innere Erschließungswege
-  Zufahrt
-  Bundesstraße B 104

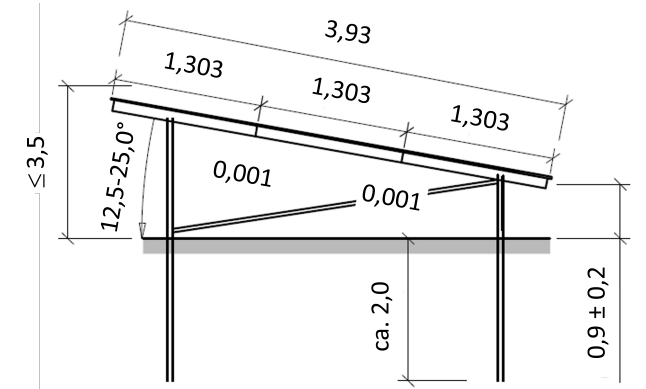
Maßstab 1 : 2.500

0 50 100 m

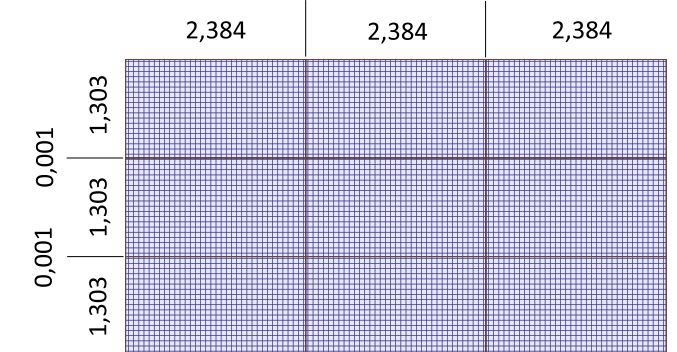
632 Modultische à
9 Module
5.688 Module

Schematische Darstellung der Modultische

seitliche Ansicht



Draufsicht



unmaßstäbliche Prinzipdarstellung.
Angaben in Metern.

Übersichtskarte

- Vorentwurf -



Vorhaben- und Erschließungsplan zum
vorhabenbezogenen Bebauungsplan Nr. 4
„Freiflächenphotovoltaikanlage
nördlich von Bergholz“

Träger der Planung: Gemeinde Bergholz
über:
Amt Löcknitz-Penkun
Chausseestraße 30
17321 Löcknitz

städttebauliche Planung: INNOVAR Solar GmbH
Nagelshof 2
49716 Meppen

Stand: 08.05.2023