
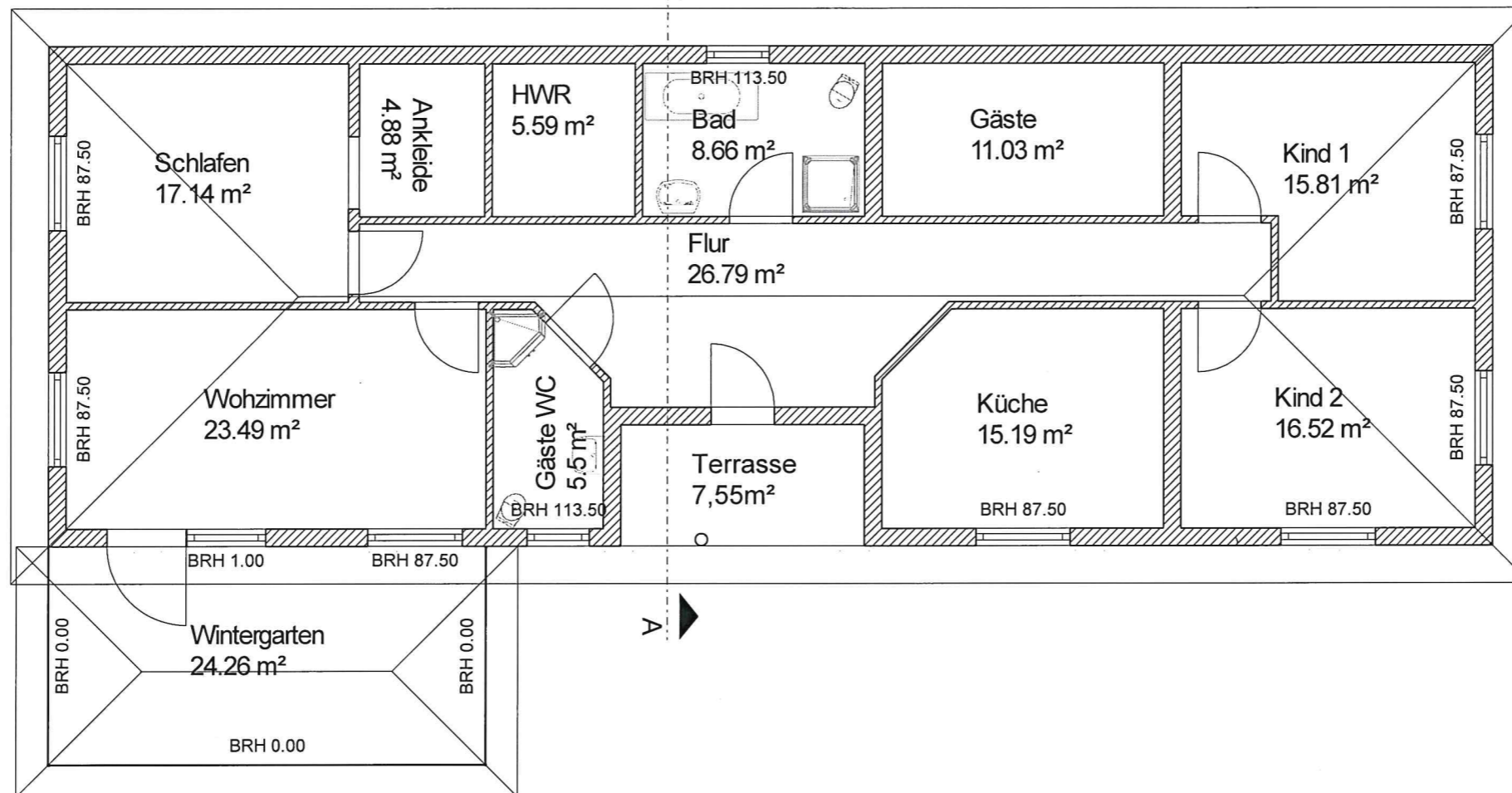
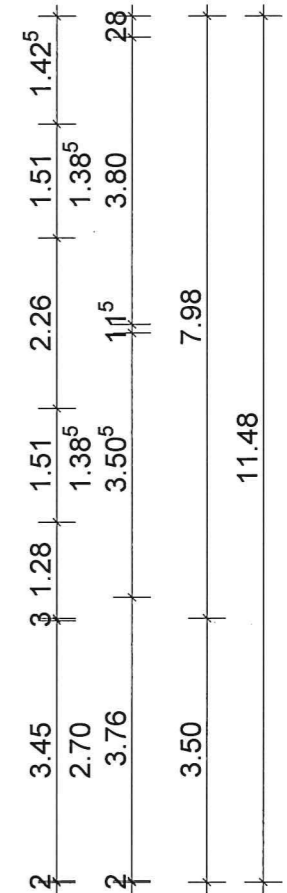
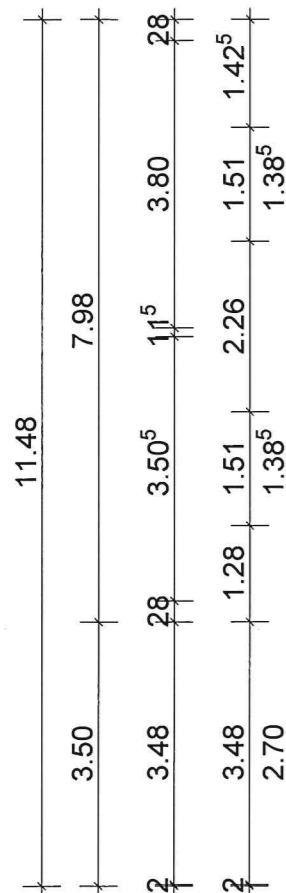
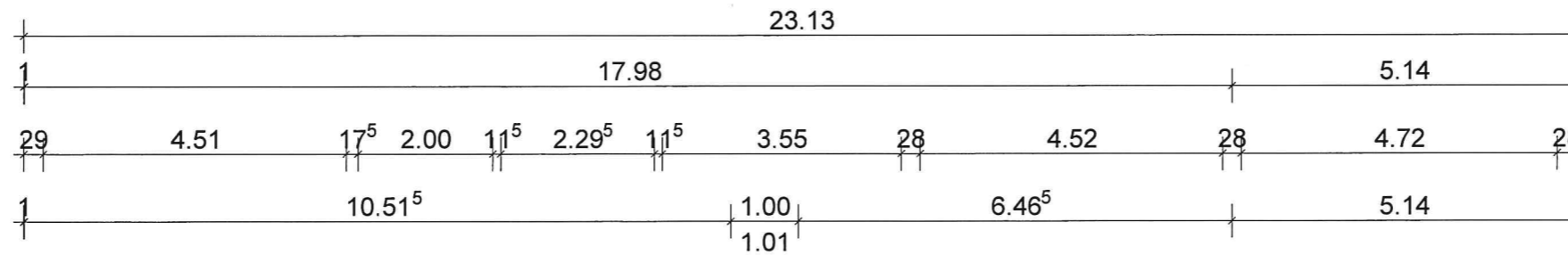


Flur 1
Gemarkung: Löcknitz
Flurstück 329/4
 Eigentümer: Norbert Ruff

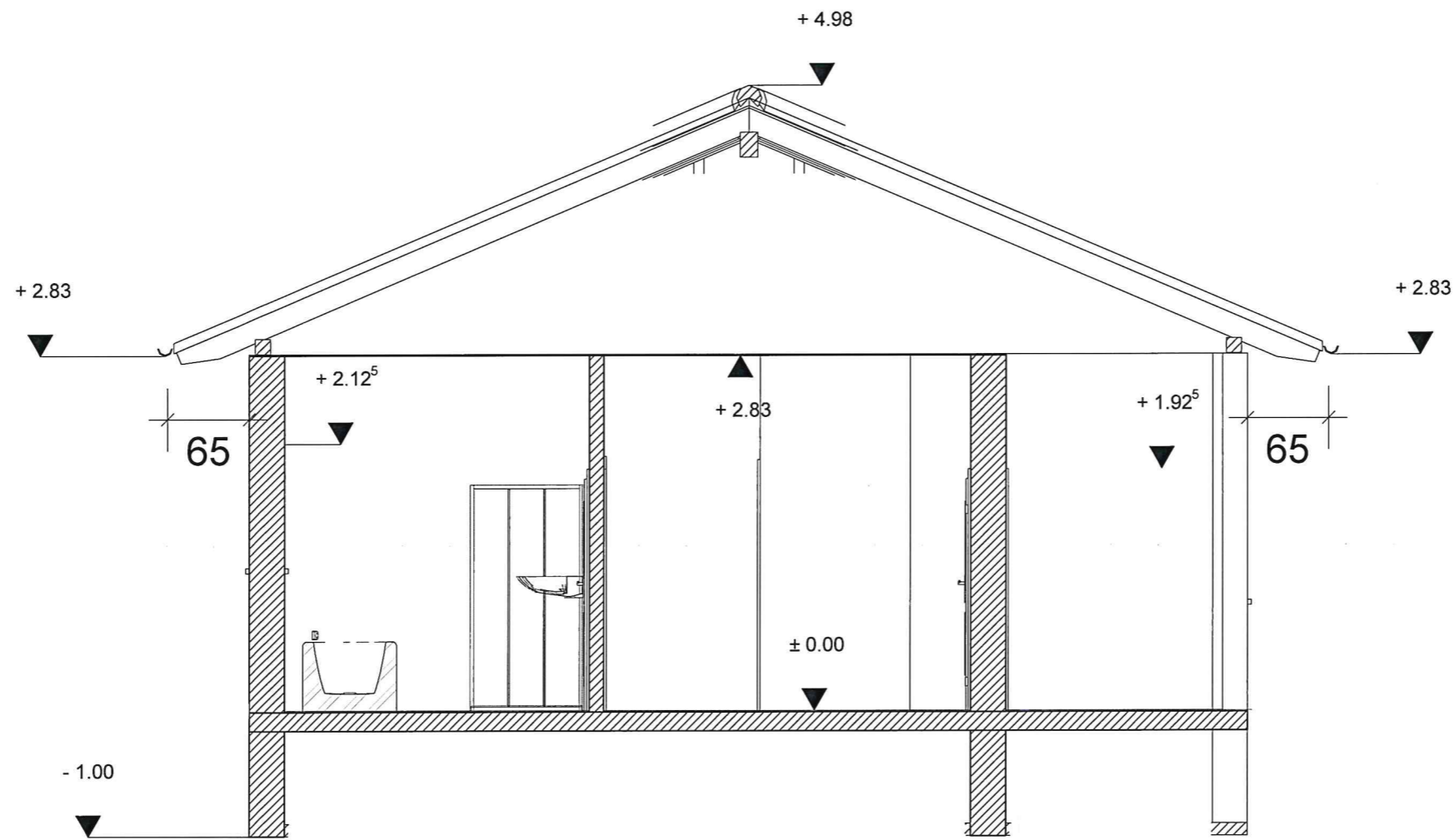


Bauplanungsbüro Dipl.-Ing. (FH) Norbert Ruff 17321 Löcknitz, Pasewalker Straße 10 --- Tel.: (039754)20695, Fax.: (039754) 21791		
Projekt : Umbau zum Wohnhauses	Entwurf : Dipl.-Ing. (FH) N. Ruff Zul.-Nr. : V 0942-96 TP - Nr. : TP-0318-2007	Blatt Nr.: 3
Bauherrn : Norbert Ruff Am Wiesengrund 4 17321 Löcknitz	Bearbeiter : Christian Ruff-Erdmann	Maßstab: 1:500
Projektteil: Lageplan	Datum : 25.04.2022 Planungsphase : Genehmigungsplanung	



Bauplanungsbüro Dipl.-Ing. (FH) Norbert Ruff 17321 Löcknitz, Pasewalker Straße 10 --- Tel.: (039754)20695, Fax.: (039754) 21791		
Projekt : Umbau zum Wohnhaus	Entwurf : Dipl.-Ing. (FH) N. Ruff Zul.-Nr. : V 0942-96 TP - Nr. : TP-0318-2007	Blatt Nr.: 1
Bauherrn : Norbert Ruff Am Wiesengrund 4 17321 Löcknitz	Bearbeiter : Christian Ruff-Erdmann	Maßstab: 1:100
Projektteil: Grundriss	Datum : 25.04.2022 Planungsphase : Genehmigungsplanung	

Walmdach
Dachneigung umlaufend 23°



Bauplanungsbüro Dipl.-Ing. (FH) Norbert Ruff 17321 Lößnitz, Pasewalker Straße 10 --- Tel.: (039754)20695, Fax.: (039754) 21791		
Projekt : Umbau zum Wohnhaus	Entwurf : Dipl.-Ing. (FH) N. Ruff Zul.-Nr. : V 0942-96 TP - Nr. : TP-0318-2007	Blatt Nr.: 2
Bauherrn : Norbert Ruff Am Wiesengrund 4 17321 Lößnitz	Bearbeiter : Christian Ruff-Erdmann	Maßstab: 1:50
Projektteil: Schnitt	Datum : 25.04.2022 Planungsphase : Genehmigungsplanung	

Norbert Ruff
Am Wiesengrund 4
17321 Löcknitz

Planungsbüro Trautmann
Walwanusstraße 26
17033 Neubrandenburg

24.05.2023

Erläuterung Lageplan

Seite 1 *- Trinkwasserleitung-*

wie im Lageplan Seite 1 dargestellt, erfolgt die Erschließung für Trinkwasserleitung über das Flurstück 328/3. Eigentümer des Flurstückes ist Herr Norbert Ruff. Auf dem Flurstück 328/3 wurde vor ca. 2 Jahren eine Leitung (PE Rohr 63 mm) verlegt und nach Absprache mit dem Trink- und Abwasserzweckverband Uecker-Randow, Süd-Ost, Herrn Rüdiger Matern, kann diese zur Erschließung verwendet werden. Es muss lediglich ein Zusammenschluss von ca. 20 m hergestellt werden. Dieser kann problemlos hergestellt werden.

Seite 2 *-Strom, Abwasser, Telekommunikation-*

- Strom: Erschließung erfolgt am vorhandenen Stromkasten der EDIS im südwestlichen Bereich des Flurstückes 487/2 wie im Lageplan dargestellt.

- Abwasser: erfolgt als Druckleitung zum Hebewerk über die Zufahrtsstraße. Hierzu wurde schon eine vor Ort Begehung mit Herrn Henke vom Trink- und Abwasserzweckverband Uecker-Randow, Süd-Ost durchgeführt. Diesbezüglich gab es keine Bedenken vom Trink- und Abwasserzweckverband Uecker-Randow, Süd-Ost. Die Zustimmungen der Grundstückseigentümer liegen vor.

- Telekommunikation: Erschließung erfolgte durch die Firma Subtel bereits beim Netzausbau in Löcknitz. Das Glasfaserkabel liegt ca. 2 m vor dem Flurstück 487/2 wie im Lageplan dargestellt.



Mit freundlichen Grüßen
Norbert Ruff

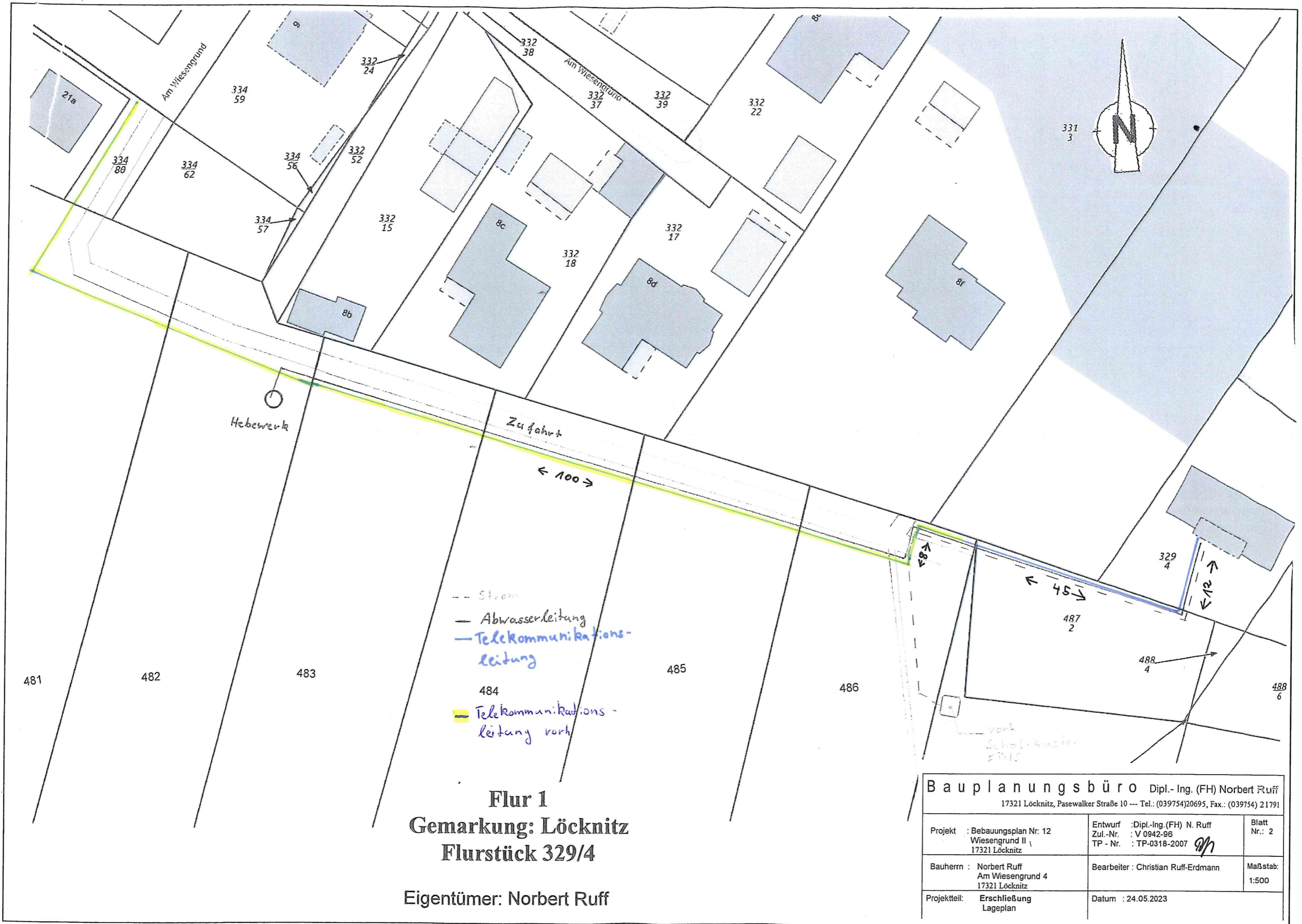
Eigentümer: Norbert Ruff

Gemarkung: Löcknitz
Flurstück 329/4

Bauplanungsbüro Dipl.-Ing. (FH) Norbert Ruff	
17321 Löcknitz, Pasewalker Straße 10 --- Tel.: (039754)20695, Fax.: (039754) 21791	
Projekt : Bebauungsplan Nr. 12 Wiesengrund II 17321 Löcknitz	Entwurf : Dipl.-Ing. (FH) N. Ruff Zul.-Nr. : TP-0318-2007
Bauherr : Norbert Ruff Am Wiesengrund 4 17321 Löcknitz	Bearbeiter : Christian Ruff-Erdmann
Projektteil: Erschließung Lageplan	Datum : 24.05.2023
	Blatt Nr.: 1 Maßstab: 1:500



 TW Leitung
 Vorh. TW-Leitung



Flur 1
Gemarkung: Löcknitz
Flurstück 329/4

Eigentümer: Norbert Ruff

- Strom
- Abwasserleitung
- Telekommunikationsleitung
- Telekommunikationsleitung vorh.

Bauplanungsbüro Dipl.-Ing. (FH) Norbert Ruff 17321 Löcknitz, Pasewalker Straße 10 — Tel.: (039754)20695, Fax.: (039754) 21791		
Projekt : Bebauungsplan Nr. 12 Wiesengrund II 17321 Löcknitz	Entwurf : Dipl.-Ing. (FH) N. Ruff Zul.-Nr. : V 0942-96 TP - Nr. : TP-0318-2007 <i>NR</i>	Blatt Nr.: 2
Bauherr : Norbert Ruff Am Wiesengrund 4 17321 Löcknitz	Bearbeiter : Christian Ruff-Erdmann	Maßstab: 1:500
Projektteil: Erschließung Lageplan	Datum : 24.05.2023	