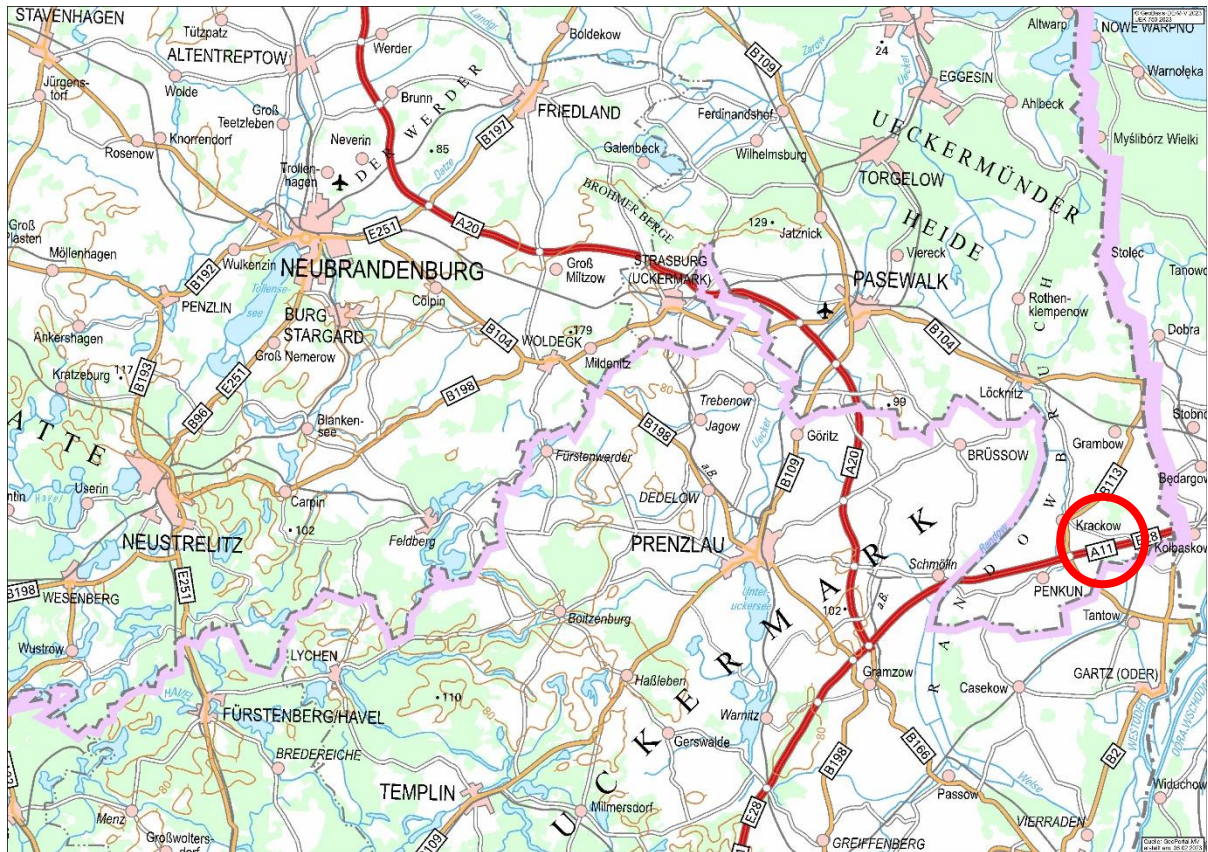


# Gemeinde Glasow

Landkreis Vorpommern Greifswald

Vorhabenbezogener Bebauungsplan Nr. 2 „Solarpark Glasow“



Vorentwurf

Begründung

Stand: 27.07.2023

## Vorhabenbezogener Bebauungsplan Nr.2 „Solarpark Glasow“

### B E G R Ü N D U N G

---

#### Träger des Planverfahrens

#### Gemeinde Glasow

Der Bürgermeister, Herr Sommer  
über

Amt Löcknitz - Penkun  
Chausseestraße 30  
17321 Löcknitz

Bauamt:

Leiter Bauamt  
Herr Stahl

#### Bauleitplanung:

**secure**energy solutions AG  
Herr Bartusch

Bauleitplanung Freiflächen PV

Büro:

Johannesstraße 1  
17034 Neubrandenburg  
[christian.bartusch@secureenergy.de](mailto:christian.bartusch@secureenergy.de)

Hauptsitz:

**secure**energy solutions AG  
Kurfürstendamm 40/41, 10719 Berlin  
Tel: +49 (0) 30 868 00 10 70

#### Grünordnungsplanung:

PLANUNG kompakt LANDSCHAFT

Verdiring 6a  
17033 Neubrandenburg

Tel.: 0395/363 10 245

Herr Meier-Schomburg  
[landschaft@planung-kompakt.de](mailto:landschaft@planung-kompakt.de)

#### Bearbeitung:

B. Eng. C. Bartusch

#### Stand:

27.07.2023

## Teil I

---

### Begründung

Vorhabenbezogener Bebauungsplan Nr. 2 „Solarpark Glasow“

## Inhaltsverzeichnis

	Seite
<b>1. Allgemeines.....</b>	<b>6</b>
1.1 Einführung .....	6
1.2 Angaben zur Gemeinde/ Lage im Raum .....	6
1.3 Verfahren.....	6
1.3.1 Verfahrensablauf.....	6
1.4 Rechtsgrundlagen.....	7
1.5 Bestandteile des vorhabenbezogenen Bebauungsplanes.....	8
1.6 Geltungsbereich des vorhabenbezogenen Bebauungsplanes (Stand 15.06.2023) .....	9
1.7 Eigentumsverhältnisse .....	9
1.8 Durchführungsvertrag und Vorhaben- und Erschließungsplan .....	9
<b>2. Planungserfordernis/ Ziele und Zweck des vorhabenbezogenen Bebauungsplanes .....</b>	<b>10</b>
<b>3. Rahmenbedingungen/ übergeordnete Planungen.....</b>	<b>11</b>
3.1 Vorgaben des Landesraumentwicklungsprogramms Mecklenburg-Vorpommern (LEP M-V) .....	11
3.2 Vorgaben des Regionalen Raumentwicklungsprogramms Vorpommern–Greifswald...	12
3.3 Zielsetzung gemäß Flächennutzungsplan/ Entwicklungsziele der Stadt .....	13
3.4 Beitrag zum Klimaschutz.....	13
3.5 Stellungnahme des Amtes für Raumordnung und Landesplanung .....	13
<b>4. Bestandsanalyse .....</b>	<b>14</b>
4.1 Vorhabenstandort.....	14
4.2 Lage des Plangebietes .....	14
<b>5. Berücksichtigung von allgemeinen Anforderungen und Belangen.....</b>	<b>15</b>
5.1 Belange des Umweltschutzes einschließlich Naturschutz und Landschaftspflege .....	15
5.1.1 Schutzgebiete.....	15
5.2 Bodenschutz.....	15
5.3 Belange der Baukultur, des Denkmalschutzes und der Denkmalpflege.....	15
5.4 Belange des Schutzes vor Immissionen .....	15
<b>6. Planerische Zielsetzungen und Nutzungskonzept .....</b>	<b>16</b>
<b>7. Verkehrsanbindung/ Ver- und Entsorgung .....</b>	<b>18</b>
7.1 Verkehrliche Erschließung.....	18

7.2	Medien .....	18
<b>8.</b>	<b>Planinhalt und Festsetzungen gemäß § 9 Abs. 1 BauGB .....</b>	<b>20</b>
<b>9.</b>	<b>Hinweise als Teil des Planinhaltes/ nachrichtliche Übernahmen .....</b>	<b>23</b>
<b>10.</b>	<b>Weitere Hinweise .....</b>	<b>24</b>
10.1	Altlasten und Bodenschutz .....	24
10.2	Abfall- und Kreislaufwirtschaft.....	24
10.3	Denkmalpflege .....	25
10.4	Straßenverkehrswesen .....	26
10.5	Festpunkte der amtlichen geodätischen Grundlagennetze in M-V und Vermessungsmarken.....	26
10.6	Kampfmittel.....	26
10.7	Wasserwirtschaft .....	27
10.8	Waldabstand .....	27
10.9	Mitteilungen der Versorgungsunternehmen .....	27
<b>11.</b>	<b>Flächenbilanz.....</b>	<b>28</b>
<b>12.</b>	<b>Anlagen .....</b>	<b>28</b>

## 1. Allgemeines

### 1.1 Einführung

Die Gemeinde Glasow beabsichtigt durch die Auswahl geeigneter Flächen, die Nutzung regenerativer Energiequellen, hier die Solarenergienutzung, unter Wahrung kommunaler und öffentlicher Interessen, in ihrem Gemeindegebiet zu fördern.

Da sich der Standort derzeit im planungsrechtlichen Außenbereich gemäß § 35 BauGB befindet und Photovoltaikanlagen bedingt privilegierte Vorhaben im Sinne des § 35 BauGB darstellen, ist im Sinne des § 1 Abs. 3 BauGB die Aufstellung eines vorhabenbezogenen Bebauungsplanes nach § 30 Abs. 2 BauGB erforderlich.

### 1.2 Angaben zur Gemeinde/ Lage im Raum

Die Gemeinde Glasow liegt im Landkreis Vorpommern- Greifswald und hatte Ende 2021 insgesamt 149 Einwohner. Das nächstgelegene Grundzentrum ist Löcknitz. In Löcknitz befindet sich zudem der Sitz der Amtsverwaltung, etwa 9 km Luftlinie nördlich der Ortslage Glasow.

Das Gemeindegebiet umfasst eine Fläche von 15,59 km<sup>2</sup>.

### 1.3 Verfahren

Das Bauleitplanverfahren für den vorhabenbezogener Bebauungsplan Nr.2. „Solarpark Glasow“ ist zweistufig und besteht aus einer frühzeitigen und einer förmlichen Behördenbeteiligung.

#### 1.3.1 Verfahrensablauf

Die Bauleitplanung wird im 2-stufigen Regelverfahren nach §§ 3 und 4 BauGB aufgestellt. Folgende gesetzlich vorgeschriebene Verfahrensschritte hat der Bauleitplan durchlaufen:

Nr.	Verfahrensschritt	Datum / Zeitraum
1.	Aufstellungsbeschluss gem. § 2 Abs. 1 BauGB	15.08.2023
2.	Bekanntmachung des Aufstellungsbeschlusses	
3.	Bekanntmachung der frühzeitigen Auslegung	
4.	Frühzeitige Öffentliche Auslegung gem. § 3 Abs. 1 BauGB	
5.	Frühzeitige Beteiligung der Behörden und sonstigen Träger öffentlicher Belange gem. § 4 Abs. 1 BauGB und Beteiligung der Nachbargemeinden gem. § 2 Abs. 2 BauGB	
6.	Entwurfs- und Auslegungsbeschluss	
7.	Öffentliche Auslegung gem. § 3 Abs. 2 BauGB	
8.	Bekanntmachung der Auslegung	
9.	Beteiligung der Behörden und sonstigen Träger öffentlicher Belange gem. § 4 Abs. 2 BauGB und Beteiligung der Nachbargemeinden gem. § 2 Abs. 2 BauGB	
10.	Abwägungsbeschluss	
11.	Satzungsbeschluss gem. § 10 Abs. 1 BauGB	
12.	Genehmigung des Bauleitplanverfahrens	
13.	Bekanntmachung der Genehmigung des Bauleitplanverfahrens	

14. Inkrafttreten durch ortsübliche Bekanntmachung des Satzungsbeschlusses gem. § 10 Abs. 3 BauGB

Die Daten werden entsprechend des Verfahrensfortschrittes ergänzt.

## 1.4 Rechtsgrundlagen

Grundlagen des vorhabenbezogenen Bebauungsplanes Nr.2 „Solarpark Glasow“ sind:

- **Baugesetzbuch (BauGB)** in der Fassung der Bekanntmachung vom 3. November 2017 (BGBl. I S. 3634), zuletzt geändert durch Artikel 1 des Gesetzes vom 28. Juli 2023 (BGBl. I Nr. 221).
- **Gesetz des Landes Mecklenburg-Vorpommern zur Ausführung des Baugesetzbuches** (Baugesetzbuchausführungsgesetz - AG-BauGB M-V) vom 30. Januar 1998, zuletzt geändert durch Artikel 6 des Gesetzes vom 28. Oktober 2010 (GVOBl.M-V, S.615, 618)
- **Baunutzungsverordnung (BauNVO)** in der Fassung der Bekanntmachung vom 21. November 2017 (BGBl. I S. 3786), zuletzt geändert durch Artikel 2 des Gesetzes vom 14. Juni 2021 (BGBl. I S. 1802).
- **Verordnung über die Ausarbeitung der Bauleitpläne und die Darstellung des Planinhalts (Planzeichenverordnung PlanZV)** in der Fassung vom 18. Dezember 1990 (BGBl. 1991 S. 58), zuletzt geändert durch Artikel 3 des Gesetzes vom 14. Juni 2021 (BGBl. I S. 1802).
- **Gesetz über Naturschutz und Landschaftspflege (Bundesnaturschutzgesetz-BNatSchG)** vom 29. Juli 2009 (BGBl. I S. 2542), zuletzt geändert durch Art. 290 Verordnung vom 18. August 2021; (BGBl. I S. 3908)
- **Landesbauordnung Mecklenburg-Vorpommern (LBauO M-V)**, in der Fassung der Bekanntmachung vom 15. Oktober 2015 (GVOBl. MV S. 344, 2016 S. 28), zuletzt geändert durch Gesetz vom 26. Juni 2021 (GVOBl. M-V, S.1033)
- **Gesetz über die Raumordnung und Landesplanung des Landes Mecklenburg-Vorpommern (Landesplanungsgesetz - LPIG)** in der Fassung der Bekanntmachung vom 05. Mai 1998 (GVOBl. M-V, S. 503), zuletzt geändert durch Artikel 5 des Gesetzes vom 5. Juli 2018 (GVOBl. M-V, S. 221, 228)
- **Denkmalschutzgesetz (DSchG M-V)** in der Fassung der Bekanntmachung vom 06. Januar 1998 (GVOBl. M-V, S. 12ff), zuletzt geändert durch Artikel 10 des Gesetzes vom 12. Juli 2010 (GVOBl. M-V, S. 383, 392)
- **Gesetz des Landes Mecklenburg-Vorpommern zur Ausführung des Bundesnaturschutzgesetzes (Naturschutzausführungsgesetz-NatSchAG M-V)** vom 23. Februar 2010 (GVOBl. M-V, S. 66, zuletzt geändert durch Artikel 3 des Gesetzes vom 5. Juli 2018 (GVOBl. M-V, S. 221, 228)
- **Gesetz über die Umweltverträglichkeitsprüfung in Mecklenburg-Vorpommern** (Landes-UVP-Gesetz - LUVPG M-V) in der Fassung der Bekanntmachung vom 23. September 2018 (GVOBl. M-V, S. 362)
- **Landeswaldgesetz (LWaldG)** in der Fassung der Bekanntmachung vom 27. Juli 2011 (GVOBl. M-V2011, S.870), zuletzt geändert durch Artikel 4 des Gesetzes vom 5. Juli 2018 (GVOBl. M-V, S. 219)
- Verordnung zur Bestimmung von Ausnahmen bei der Einhaltung des Abstandes baulicher Anlagen zum Wald (Waldabstandsverordnung - WAbstVO M-V) vom 20. April 2005

- **Gesetz zum Schutz vor schädlichen Bodenveränderungen und zur Sanierung von Altlasten (Bundes-Bodenschutzgesetz - BBodSchG** vom 17. März 1998 (BGBl. I S. 502), zuletzt geändert durch Gesetz vom 25.02.2021 (BGBl. I S. 306) m.W.v. 04.03.2021
- **Gesetz über den Schutz des Bodens im Land Mecklenburg-Vorpommern (Landesbodenschutzgesetz- LBodSchG M-V)** vom 4. Juli 2011 (GVOBl. M-V 2011, S. 759, zuletzt geändert durch Artikel 1 des Gesetzes vom 05. Jul 2018, (GVOBl. M-V, S. 219)
- **Denkmalschutzgesetz (DSchG M-V)** in der Fassung der Bekanntmachung vom 06.01.98 (GVOBl. M-V, S. 12, 247), geändert durch Gesetz vom 12.07.10 (GVOBl. M-V, S. 383, 392)
- **Wasserhaushaltsgesetz (WHG)** vom 31.07.2009 (BGBl. I S. 2585), zuletzt geändert durch Art. 2 des Gesetzes vom 18. August 2021 (BGBl. I S. 3901, 3902)
- **Wassergesetz des Landes Mecklenburg-Vorpommern (LWaG M-V)** vom 30. November 1992 (GVOBl. M-V, S. 669 zuletzt geändert durch Gesetz vom 8. Juni 2021 (GVOBl. M-V S. 866)
- **Kommunalverfassung des Landes Mecklenburg-Vorpommern (KV M-V)** in der Fassung der Bekanntmachung vom 13. Juli 2011 (GVOBl. M-V 2011, S. 777), zuletzt mehrfach geändert durch Artikel 1 des Gesetzes vom 23. Juli 2019 (GVOBl. MV S. 467)
- **Hauptsatzung der Gemeinde Glasow** in der aktuellen Fassung.

Die Gesetze und Verordnungen gelten jeweils in ihrer letztgültigen Fassung zum Zeitpunkt der Aufstellung des Planes.

### 1.5 Bestandteile des vorhabenbezogenen Bebauungsplanes

Die Planzeichnung des vorhabenbezogenen Bebauungsplanes Nr.2 „Solarpark Glasow“ besteht aus:

- Teil A Planzeichnung des vorhabenbezogenen Bebauungsplanes Planteil I im Maßstab 1 : 1000 mit der Zeichenerklärung und
- Teil B Textliche Festsetzung zum vorhabenbezogenen Bebauungsplan sowie der
- Verfahrensübersicht

Des Weiteren setzt sich der vorhabenbezogene Bebauungsplan aus dem Vorhaben- und Erschließungsplan, dem vorhabenbezogenen Bebauungsplan sowie dem Durchführungsvertrag zusammen.

Dem Bebauungsplan wird diese Begründung beigelegt, in der Ziele, Zweck und wesentliche Auswirkungen des Planes dargelegt werden. Fachgutachten wurden in den Bebauungsplan eingearbeitet und werden an der betreffenden Textstelle benannt.



### **1.6 Geltungsbereich des vorhabenbezogenen Bebauungsplanes (Stand 15.06.2023)**

Die Grenze des räumlichen Geltungsbereichs der Satzung ist gem. § 9 Abs. 7 BauGB in der Planunterlage (Planteil) zeichnerisch dargestellt. Der Geltungsbereich der Satzung erstreckt sich auf das Flurstück 6, der Flur 103 der Gemarkung Glasow.

Der räumliche Geltungsbereich des vorhabenbezogenen Bebauungsplans umfasst eine Fläche von ca. 3,3 ha.

### **1.7 Eigentumsverhältnisse**

Das unter **1.6 Geltungsbereich des vorhabenbezogenen Bebauungsplanes (Stand 15.06.2023)** genannte Flurstück befindet sich im Gemeindeeigentum.

Eine Verfügungsberechtigung des Vorhabenträgers über das Grundstück im Bereich des Vorhaben- und Erschließungsplanes wird durch einen langfristigen Pachtvertrag gesichert.

### **1.8 Durchführungsvertrag und Vorhaben- und Erschließungsplan**

Ein vorhabenbezogener Bebauungsplan enthält den Vorhaben- und Erschließungsplan, den Durchführungsvertrag und als Satzung den vorhabenbezogenen Bebauungsplan.

Mit dem Vorhabenträger wird am ..... 2023 vor dem Satzungsbeschluss zum B-Plan ein Durchführungsvertrag geschlossen, in dem dieser sich unter der Tragung sämtlicher Kosten verpflichtet, innerhalb einer festgelegten Frist das Vorhaben und die dafür notwendige Erschließung zu verwirklichen. *(wird im weiteren Verfahren ergänzt)*

Neben dem Durchführungsvertrag wurde auch ein Vorhaben- und Erschließungsplan (VEP) erstellt. Dieser wird Bestandteil des vorhabenbezogenen Bebauungsplans.

## **2. Planungserfordernis/ Ziele und Zweck des vorhabenbezogenen Bebauungsplanes**

Für die geplante Nutzung ist die Aufstellung eines vorhabenbezogenen Bebauungsplanes als eine notwendige Voraussetzung erforderlich.

### Ziele des Bebauungsplanes

Das wesentliche Ziel des vorhabenbezogenen Bebauungsplans besteht darin, die Voraussetzungen für eine geordnete und standortgerechte Nachnutzung der landwirtschaftlich genutzten Flächen nordöstlich der Ortschaft Glasow zu schaffen. Die Fläche soll einer zukunftsfähigen Nachnutzung zugeführt werden.

Mit dem vorhabenbezogenen Bebauungsplan sollen die ggf. entstehenden Probleme, die durch die neue Nutzung ausgelöst werden, in gerechter Abwägung der öffentlichen und privaten Belange gegeneinander und untereinander im Hinblick auf ein nachhaltiges Gesamtkonzept gelöst werden. Dazu werden u. a. im Rahmen der Umweltverträglichkeitsprüfung die Auswirkungen auf die natürlichen Lebensgrundlagen geprüft und erforderliche Maßnahmen zur Sicherstellung der Verträglichkeit festgelegt.

Im Einzelnen verfolgt die Planung die folgenden Ziele:

- Erschließung und Nutzung erneuerbarer Energien ohne, dass dies mit einer Zersiedlung der Landschaft verbunden ist;
- Leistung eines wesentlichen Beitrages der Gemeinde Glasow für eine nachhaltige Energiegewinnung.

Die Gemeinde Glasow ermöglicht die Errichtung und den Betrieb von Photovoltaikanlagen auf einer Fläche von ca. 3 ha (innerhalb der Baugrenze).

Mit dem Bebauungsplan Nr.2 „Solarpark Glasow“ sollen die Rechtsgrundlagen für das Vorhaben entwickelt werden.

Erforderliche Ausgleichsmaßnahmen sowie die dafür notwendigen Flächen werden festgesetzt. Im Zuge des Bauleitplanverfahrens ist zu klären, inwieweit Einwirkungen auf die Schutzgüter bestehen.

### Zweck des Bebauungsplanes

Aufgrund der Lage der von der Planung berührten Grundstücke im Außenbereich gem. § 35 BauGB und der geplanten Nutzungs- und Bauabsichten ist das o.g. Vorhaben planungsrechtlich nicht zulässig. Dafür ist die Erarbeitung eines Bebauungsplanes im Rahmen eines 'normalen' Bebauungsplanverfahrens nach § 2 Abs. 1 BauGB mit Umweltprüfung beabsichtigt

Zur Durchführung trifft die Gemeinde eine vertragliche Regelung mit dem Anlagenbetreiber.

Der temporären Zwischennutzung als sonstiges Sondergebiet „Photovoltaik“ über max. 40 Jahre folgt der komplette Rückbau. Dieser wird privatrechtlich geklärt und ist finanziell abgesichert.

Der Beschluss des Vertrages hat vor Satzungsbeschluss des Bebauungsplanes durch die Gemeindevertretung zu erfolgen.

### 3. Rahmenbedingungen/ übergeordnete Planungen

#### 3.1 Vorgaben des Landesraumentwicklungsprogramms Mecklenburg-Vorpommern (LEP M-V)

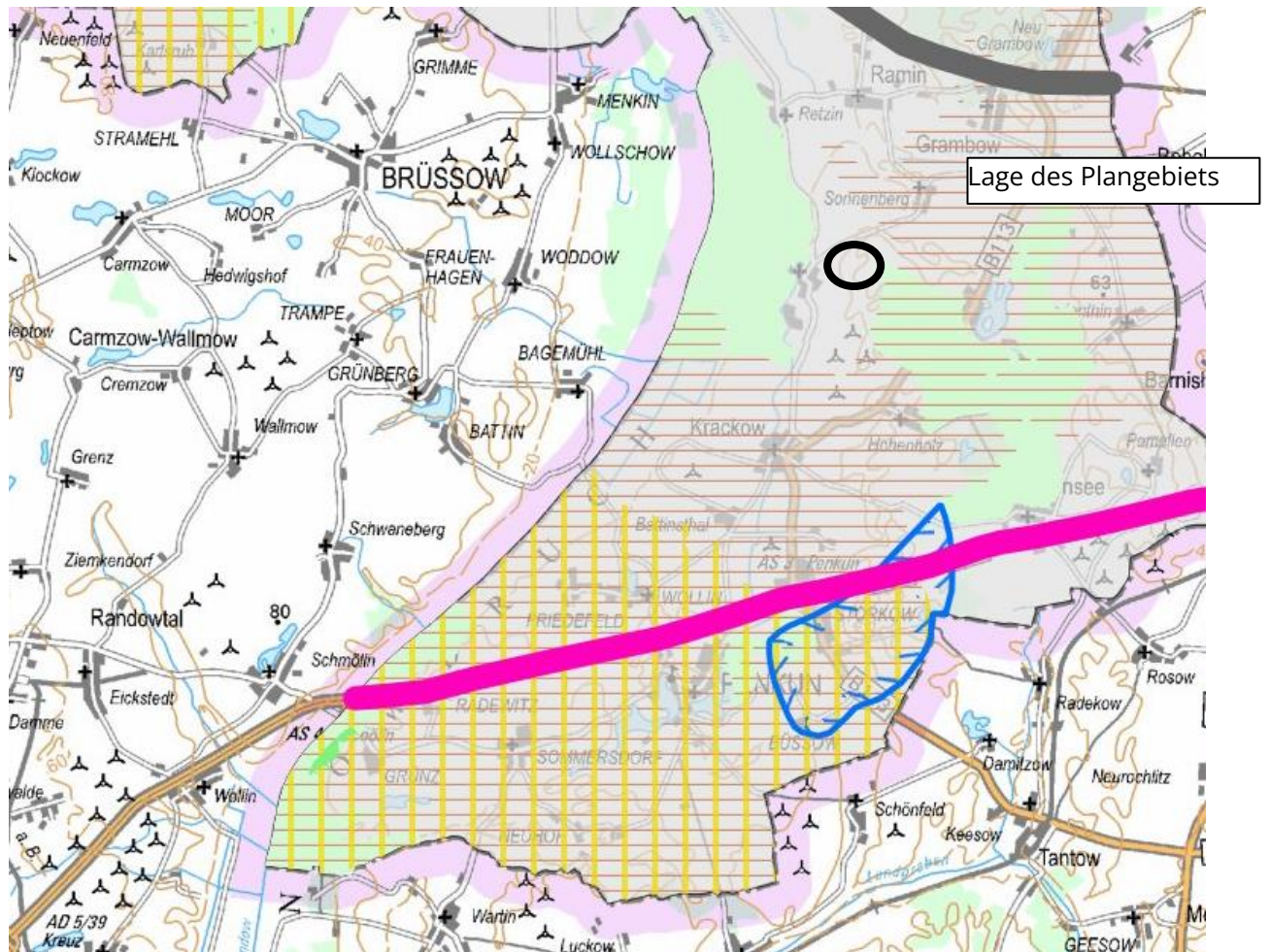


Abbildung 1: Kartenausschnitt aus dem rechtskräftigen Landes Entwicklungsprogramm MV 2016

Die Karte des LEP M-V beinhaltet für das Planungsgebiet keine Vorgaben.

### 5.3 Energie

Gemäß der Zielsetzung 5.3 (9) des LEP M-V 2016 dürfen landwirtschaftlich genutzte Flächen nur in einem Streifen von 110 m beiderseits von Autobahnen, Bundesstraßen und Schienenwegen für Freiflächenphotovoltaikanlagen in Anspruch genommen werden. Das Vorhaben liegt außerhalb des 110 m Streifens entlang der Infrastrukturen.

Die Errichtung der Freiflächenphotovoltaikanlage steht den Zielen der Raumordnung entgegen.

Die Übereinstimmung des Vorhabens mit den Vorgaben der Landesplanung soll über ein Zielabweichungsverfahren hergestellt werden, da die Planung von einem verbindlichen Ziel der Raumordnung abweicht.

Der Landtag Mecklenburg-Vorpommern hat am 10. Juni 2021 den von SPD und CDU eingebrachten Antrag „Potenziale der Photovoltaik heben – Nutzung auf Ackerflächen ermöglichen“ beschlossen. Damit soll das seit 2016 geltende Landesraumentwicklungsprogramm gelockert und der Bau von Freiflächenanlagen auf Ackerland in Mecklenburg-Vorpommern ermöglicht werden. Im Sinne eines schnelleren Photovoltaik-Ausbaus soll die Flächenkulisse erweitert werden. Dies ist mit sogenannten Zielabweichungsverfahren möglich, für deren positive Bescheidung die Regierungskoalition nun verbindliche Kriterien vorgelegt hat.

### 3.2 Vorgaben des Regionalen Raumentwicklungsprogramms Vorpommern–Greifswald

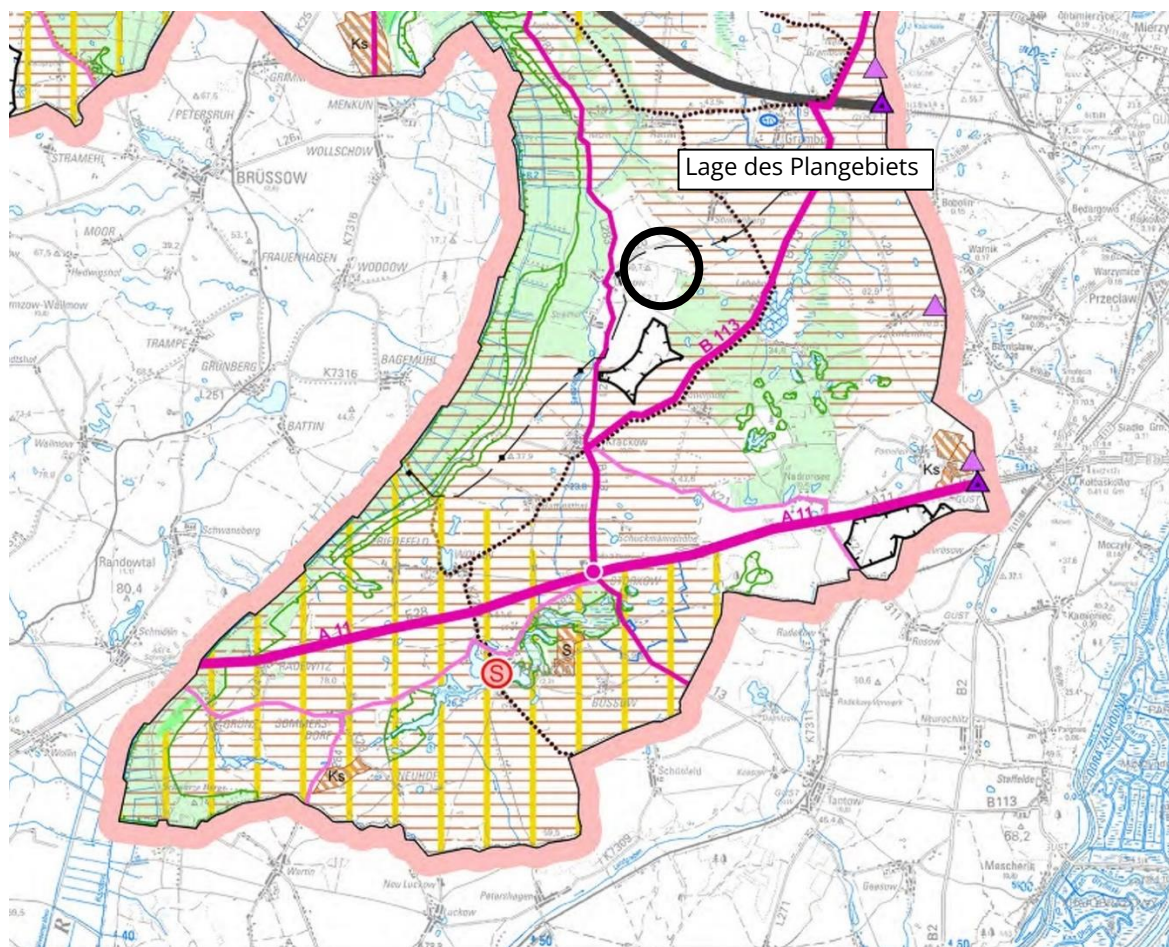


Abbildung 2: Ausschnitt aus dem rechtskräftigen Regionalen Raumentwicklungsprogramm

Im RREP sind für das Planungsgebiet keine Vorgaben getroffen worden.

### 3.3 Zielsetzung gemäß Flächennutzungsplan/ Entwicklungsziele der Stadt

#### Flächennutzungsplan

Der Flächennutzungsplan (FNP) dient als behördeninternes Handlungsprogramm einer Gemeinde oder Stadt. Beispielsweise bildet der Flächennutzungsplan den rechtlichen Rahmen, welcher durch das Entwicklungsgebot des § 8 Absatz 2 Satz1 BauGB bestimmt ist. Die Gemeinde Glasow verfügt über keinen genehmigten und wirksamen Flächennutzungsplan.

#### Entwicklungsziel der Gemeinde

Die Gemeinde ist an der Nutzung regenerativer Energien interessiert, im Interesse der Allgemeinheit aber auch zum Nutzen für die Bürger.

Die Gemeinde hat sich im Zuge der Planaufstellung mit den Zusammenhängen zur Entwicklung des gesamten Gemeindegebietes auseinandergesetzt. Es sind gegenwärtig keine flächenrelevanten Planungen zu sehen. Mit dem vorhabenbezogenen Bebauungsplan „Solarpark Glasow“ sind folgende Ziele verbunden.

- Schaffung eines Beitrages zum Klimaschutz
- Erzeugung von Elektroenergie aus regenerativen Quellen
- Partizipation an der gewerblichen Nutzung eines privaten Betreibers
- Sicherung des naturschutzfachlichen Ausgleichs

### 3.4 Beitrag zum Klimaschutz

*„Die Bundesregierung sieht vor, die erneuerbaren Energien konsequent auszubauen und die Energieeffizienz weiter zu erhöhen. Ziel ist es, dass die erneuerbaren Energien den Hauptanteil an der Energieversorgung übernehmen. Auf diesem Weg sollen in einem dynamischen Energiemix die konventionellen Energieträger kontinuierlich durch alternative Energien ersetzt werden. Die Solarenergie ist eine wichtige Zukunftstechnologie am Standort Deutschland.*

*Auch Mecklenburg-Vorpommern verfügt über gute Bedingungen zur Nutzung der Solarenergie. In den letzten Jahren konnte die Anzahl der installierten Photovoltaikanlagen (PV-Anlagen) wesentlich erhöht werden. Es gibt jedoch noch erhebliche Steigerungsmöglichkeiten. Ziel sollte es dabei sein, PV-Anlagen insbesondere auf vorhandenen baulichen Anlagen zu installieren und im Außenbereich bereits versiegelte Flächen in Anspruch zu nehmen.“* (Auszug aus Großflächige Photovoltaikanlagen im Außenbereich, Hinweise für die raumordnerische Bewertung und die baurechtliche Beurteilung, [http://www.mv-regierung.de/vm/arbm/doku/PR\\_Hinweise\\_Photovoltaikanlagen.pdf](http://www.mv-regierung.de/vm/arbm/doku/PR_Hinweise_Photovoltaikanlagen.pdf)).

### 3.5 Stellungnahme des Amtes für Raumordnung und Landesplanung

Eine landesplanerische Stellungnahme ist in diesem Verfahren erforderlich und wurde **mit Schreiben vom 07.12.2023** über den Landkreis Vorpommern-Greifswald erbeten.

Der Inhalt der Stellungnahme wird mit Vorlage der landesplanerischen Stellungnahme in der Begründung ergänzt.

#### **4. Bestandsanalyse**

##### **4.1 Vorhabenstandort**

Das Planungsgebiet ist weitestgehend von landwirtschaftlichen Nutzflächen umgeben. Der Vorhabenstandort umfassen derzeit einen in Nutzung befindlichen Acker.

##### **4.2 Lage des Plangebietes**

Das Plangebiet befindet sich ca. 400 m nordöstlich des Ortsteils Glasow, der Gemeinde Glasow.

Der Vorhabenstandort umfasst ausschließlich Ackerflächen, die als solches auch weitestgehend intensiv bewirtschaftet werden. Die landwirtschaftliche Nutzung setzt sich auf den umliegenden Flächen fort.

Der Standort liegt bei einer Höhe von ca. 42 m ü. NHN.

## **5. Berücksichtigung von allgemeinen Anforderungen und Belangen**

### **5.1 Belange des Umweltschutzes einschließlich Naturschutz und Landschaftspflege**

Das frühzeitige Beteiligungsverfahren dient u.a. der Sammlung planungsrelevanter Informationen und damit auch der Vervollständigung des Materials für die vorgeschriebene Umweltprüfung, die im Umweltbericht nach § 2a BauGB zusammengeführt wird. Der Umweltbericht wird nach Abschluss des frühzeitigen Beteiligungsverfahrens fertiggestellt und im Zuge des zweiten Beteiligungsdurchgangs (Verfahren nach § 3 Abs. 2 und § 4 Abs. 2 BauGB) zur Einsichtnahme und Stellungnahme öffentlich ausgelegt sowie den Behörden und sonstigen Träger öffentlicher Belange übermittelt.

#### **5.1.1 Schutzgebiete**

Es werden keine nationalen Schutzgebiete durch die Satzung und deren Flächen berührt.

#### **5.2 Bodenschutz**

Der vorgesehene dauerhafte Bewuchs der Oberfläche schützt sie vor Erosion. Zudem stellt die geplante extensive Bewirtschaftung der Grünflächen unter den Modulen für den Boden, und für das Grundwasser einen Vorteil gegenüber der voran gegangenen landwirtschaftlichen Nutzung dar.

#### **5.3 Belange der Baukultur, des Denkmalschutzes und der Denkmalpflege**

Baudenkmale und Bodendenkmale sind im Plangebiet nicht bekannt.

#### **5.4 Belange des Schutzes vor Immissionen**

##### Blendung

Betriebs- und lagebedingt sind durch die Photovoltaikanlagen keine signifikanten Immissionsbelastungen für das Schutzgut Mensch zu erwarten.

## 6. Planerische Zielsetzungen und Nutzungskonzept

Mit der Aufstellung des Bebauungsplanes werden die planungsrechtlichen Voraussetzungen für die Errichtung einer Photovoltaikanlage nordöstlich der Ortslage Glasow geschaffen.

Die zukünftige Nutzung des Gebietes soll entsprechend der Zulässigkeiten eines Sonstigen Sondergebietes „Photovoltaik“ ermöglicht werden.

Im Aufstellungsverfahren werden insbesondere folgende Probleme betrachtet:

- die Umweltauswirkungen der Vorhaben auf umgebende Nutzungen sind zu untersuchen und darzustellen
- die Beeinträchtigung des Landschaftsbildes und des Naturhaushaltes, die mit der Errichtung der Photovoltaikanlage verbunden ist, ist zu ermitteln.
- ein ausreichender Schutz für benachbarte empfindliche Nutzungen ist nachzuweisen.

Standortalternativen konnten nicht ermittelt werden. Eine Wiedernutzbarmachung von brachliegenden Flächen für eine Fläche zur Nutzung erneuerbarer Energien kommt in der Gemeinde Glasow nicht in Betracht, da es keine in dieser Größenordnung verfügbaren, zusammenhängenden Flächen im weiteren Umfeld gibt.

### Nutzungskonzept

Es ist beabsichtigt die Anlage von Photovoltaik-elementen (PV-Elemente) innerhalb des Sonstigen Sondergebietes auf einer Fläche von ca. 3 ha (Fläche innerhalb der Baugrenze) zu nutzen.

Zu den baulichen Anlagen gehören die Photovoltaik-Module (Paneele), welche auf Metallständern befestigt werden. Die Aufständigung wird im Boden verankert.

Es werden Anlagen zu folgenden Nutzungszwecken errichtet:

- a) zum Betrieb, zur Wartung und zur Erneuerung von Photovoltaikanlagen mit Fundament, einschließlich der erforderlichen Infrastruktur wie Schalt- und Trafostationen und Wechselrichter (Nebenanlagen);
- b) zum Betrieb, zur Wartung zur Erneuerung und zu dauerhaften Belassung von unterirdischen, gegebenenfalls mehrsträngigen Kabelleitungen nebst Steuer- und Kommunikationsleitungen;
- c) Unterhaltung und Benutzung von Zufahrtswegen;
- d) zum jederzeitigen Zugang zu sämtlichen Anlagen und Baulichkeiten, auch für erforderliche Bauvorbereitungstätigkeiten, durch Betreten und Befahren mit Fahrzeugen und Maschinen, auch durch Dritte, etwa durch Handwerker und Aufsichtspersonen.

Im Rahmen der gesetzlichen Rahmenbedingungen nimmt der Planungsträger die Möglichkeit wahr, die baulichen Anlagen bezüglich der Höhe und der überbauten bzw. überspannten Fläche zu regeln und zu begrenzen (s. auch Maß der baulichen Nutzung).



#### Solarmodul (Modul):

Die Module weisen einen Wirkungsgrad von knapp 20% auf. Die Module selbst sollen auf Tischen angeordnet werden und eine Neigung nach Süden in Richtung Sonne von ca. 25° aufweisen. Die vollständig bestückten Modultische erreichen an der Oberkante eine Höhe von knapp 4 m. Der Abstand zwischen Modulunterkante und Boden liegt bei ca. 0,8 m.

#### Modulunterkonstruktion:

Die Module werden mittels Leichtmetallkonstruktion mit fest definiertem Winkel zur Sonne nach Süden hin aufgeständert. Die Module werden auf sog. Tischen angeordnet, welche im Boden befestigt werden. Als Befestigungsart sind einfach eingerammte Metallpfosten vorgesehen.

#### Trafostation / Wechselrichter:

Zur Umwandlung des als Gleichstrom gewonnenen Stroms in Wechselstrom werden Wechselrichter benötigt.

#### Modulfeldverkabelung:

Die Module werden miteinander verkabelt. Die einzelnen Kabel werden von den Tischen in sogenannten Kabelgräben zur jeweiligen Trafostation / Wechselrichter unterirdisch verlegt. Die Kabel werden in Kabelgräben in die Erde eingebracht und die Gräben anschließend wieder mit Erde verfüllt.

#### Einspeisekabel:

Zwischen der Freiflächen-Photovoltaikanlage und dem Einspeisepunkt wird ein Mittelspannungskabel verlegt. Üblicherweise werden diese Kabel mit Hilfe eines sog. Kabelpflugs in ca. 1 m Tiefe verlegt.

#### Zaun:

Aus sicherheits- und versicherungstechnischen Gründen wird die Photovoltaikanlage mit einem 3 m hohen Zaun eingefriedet und mit entsprechenden Zufahrten hergestellt. Zur Sicherstellung der Durchlässigkeit der Zaunanlage für Kleinsäuger wird die Zaunanlage mit einer Bodenfreiheit von mindestens 20 cm errichtet.

#### Betriebskonzept

Die Nutzung erfolgt durch eine private Gesellschaft.

Die Fläche wird zum Betrieb einer Photovoltaik-Freianlage (PVA) mit Nebenanlagen genutzt. Es sind der Betrieb, die Wartung und die Erneuerung vorgesehen. Zufahrtswege zur Unterhaltung der Anlage werden geschaffen.

#### Laufzeit der Anlagennutzung / Rückbau

Der temporären Zwischennutzung als Sonderfläche PV über max. 40 Jahre folgt der komplette Rückbau.

## **7. Verkehrsanbindung/ Ver- und Entsorgung**

Der Bebauungsplan setzt zur Sicherung der Erschließung des Plangebietes gemäß §9 Abs.1 BauGB Straßenverkehrsflächen fest.

Nach § 30 BauGB ist ein Vorhaben nur zulässig, wenn die Erschließung auch gesichert ist. Sicherung der Erschließung meint dabei nicht, dass im Zeitpunkt der Prüfung der Zulässigkeit die erforderlichen Erschließungsanlagen bereits vorhanden sein müssen. Es genügt vielmehr und bedarf einer Prognose, ob das Vorhaben *„im Zeitpunkt seiner Fertigstellung und der Nutzungsaufnahme an die erforderlichen Erschließungsanlagen technisch angeschlossen werden kann und diese dann ordnungsgemäß benutzbar“* sind (BVerwG, BauR 1986, 305).

### **7.1 Verkehrliche Erschließung**

#### Äußere Erschließung

Die Photovoltaikanlage wird über einen eigens dafür anzulegenden Zufahrtsweg, von der Kreisstraße VG83 kommend sowie über Gemeindewege erschlossen.

#### Innere Erschließung und Feuerwehrezufahrt

Die Innere Erschließung erfolgt über unbefestigte (Schotter)Wege.

### **7.2 Medien**

#### Wasserver- und Entsorgung

Eine weitere Erschließung z.B. Wasserver- und Entsorgung ist für das Plangebiet nicht erforderlich, da in der aufsichtslosen Anlage keine Gebäude mit Räumen zum dauerhaften Aufenthalt von Menschen zulässig sein sollen und somit auch keine Sanitärräume entstehen werden.

Das von den Modulen abfließende Niederschlagswasser ist breiflächig auf dem jeweiligen Grundstück über die geschlossene Vegetationsdecke und belebte Bodenzonen zu versickern.

#### Elektroenergieversorgung/ Stromeinspeisung

Zur Erschließung des Plangebiets ist lediglich der Anschluss zur Einspeisung der erzeugten Energie an das öffentliche Stromnetz notwendig. Der Anschluss erfolgt über ein erdverlegtes Mittelspannungskabel von den Wechselrichtern bis zur Netzübergabestation. Der geeignete Einspeise- bzw. Anschlusspunkt (Verknüpfungspunkt) für die Erzeugungsanlage (EZA) ist geklärt.

#### Telekommunikation

Für das Sonstige Sondergebiet werden keine Anlagen der Telekommunikation benötigt.

### Brandschutz

Eine ausreichende Löschwasserversorgung ist durch die Gemeinde sicherzustellen.

Detailausführungen z.B. der Feuerwehr-Stellplätze, Brandschutz- und Wundstreifen regelt ein Feuerwehrplan, der im Zuge des Bauantrages erstellt und mit der örtlichen Feuerwehr abgestimmt wird. Die Löschwasserversorgung ist entsprechend der Brandschutzvorschriften hinsichtlich Menge und Zeitdauer durch einen Löschwasservorrat durch den Vorhabenträger auf der Fläche sicherzustellen.

Die Zufahrt für die Feuerwehr wird über die vorhandene Zufahrt von der Kreisstraße VG83 ermöglicht. Weiterhin gewährleistet die vorhandene Wegeführung die Erreichbarkeit der Teilbereiche für die Feuerwehr in Form einer Umfahrung.

Die Module der Photovoltaikanlage werden auf einem Trägersystem aus Stahl und Aluminium (nicht brennbar) montiert, deren Pfosten in den Boden gerammt werden. Die Brandgefahr geht daher nicht von der Anlage, sondern von der darunter befindlichen Vegetation aus. Diese wird durch die mehrmalige Mahd pro Jahr vom Eigentümer der Anlage gepflegt. Somit soll einer Brandentstehung von vornherein entgegengewirkt werden.

## 8. Planinhalt und Festsetzungen gemäß § 9 Abs. 1 BauGB

### Kartengrundlage

Als Kartengrundlage dient die Bestandsvermessung (Lage- und Höhenplan) des Vermessungsbüros (wird im weiteren Verfahren ergänzt), mit Darstellung der aktuellen Liegenschaftskarte, Höhenbezugssystem DHHN 2016 von Februar 2023.

Die im Folgenden *kursiv* gefassten Texte dienen der Erläuterung und Begründung der Festsetzungen

### I. Planungsrechtliche Festsetzungen

#### 1. Art der baulichen Nutzung (§ 9 Abs.1 Nr. 1 BauGB, § 11 Abs. 2 BauNVO)

*Die geplante Nutzung unterscheidet sich wesentlich von den in den Baugebieten §§ 2 -10 BauNVO allgemein zulässigen Nutzungen.*

- 1.1. Das Sonstige Sondergebiet „Photovoltaik“ dient der Gewinnung von elektrischer Energie aus Sonnenenergie.

*Es erfolgt die Festsetzung eines sonstigen Sondergebietes gemäß § 11 Abs. 2 BauNVO mit der Zweckbestimmung „erneuerbare Energie – Solarpark“, welches der Unterbringung von Modulen der Solarstromerzeugung in Schrägaufstellung sowie den zugehörigen technischen Vorkehrungen und Einrichtungen dient.*

- 1.2. In dem Sonstigen Sondergebiet sind die für den Betrieb einer Freiflächenphotovoltaikanlage bauliche Anlagen (Modultische mit Solarmodulen sowie Wechselrichter, Einfriedung, Trafostationen) sowie Verkabelungen, Zufahrten, Wartungsflächen sowie Batteriespeicher zulässig.
- 1.3. Die im Sonstigen Sondergebiet festgesetzten baulichen Anlagen und Nutzungen sind nur bis zum Zeitpunkt der Stilllegung der Freiflächenphotovoltaikanlage zulässig.

#### 2. Maß der baulichen Nutzung - Höhe baulicher Anlagen (§ 9 Abs. 1 und § 17, 18 BauNVO)

- 2.1. Unterer Bezugspunkt für die Höhe der, für den Betrieb der Freiflächenphotovoltaikanlage notwendigen baulichen Anlagen im sonstigen Sondergebiet „Photovoltaik“ ist die Geländehöhe in Metern des amtlichen Höhenbezugssystems DHHN 2016.
- 2.2. Die maximal zulässige Höhe der Trafos im sonstigen Sondergebiet wird auf 3,0 m über Geländehöhe in Metern des amtlichen Höhenbezugssystems DHHN 2016 festgesetzt.
- 2.3. Die maximal zulässige Höhe der Modultische im sonstigen Sondergebiet „Photovoltaik“ wird auf 4,0 m über Geländehöhe in Metern des amtlichen Höhenbezugssystems DHHN 2016 festgesetzt.
- 2.4. Die Unterkante der Photovoltaik-Module im sonstigen Sondergebiet „Photovoltaik“ muss eine Höhe von mindestens 0,8 m über der Geländeoberkante in Metern des amtlichen Höhenbezugssystems DHHN 2016 haben.
- 2.5. Die maximale Grundflächenzahl ist für das sonstige Sondergebiet „Photovoltaik“ gemäß § 17 Abs. 1 BauNVO auf 0,6 begrenzt.

*„Die GRZ ist eine Verhältniszahl, die angibt, wieviel Quadratmeter Grundfläche je Quadratmeter Grundstücksfläche zulässig sind. Folglich bestimmt die GRZ den überbaubaren*

*Flächenanteil eines für die Nutzung vorgesehenen Grundstückes und gibt damit den Versiegelungsgrad sowie die bauliche Dichte wieder. Die Freiflächenphotovoltaikanlage wird aus reihig angeordneten Kollektoren gebildet, die in verschattungsfreien Abständen auf in den Boden gerammten Montagegestellen aufgeständert werden.*

*Daher bildet die GRZ in der vorliegenden Planung nicht den Versiegelungsgrad ab. Sie beschreibt den überbaubaren Flächenanteil, der von den äußeren Abmessungen der Modultische in senkrechter Projektion auf den Boden überschirmt wird. Da sich die Kollektoren dachartig oberhalb der Erdoberfläche befinden, bedecken sie zwar eine große Fläche. Die tatsächliche Versiegelung beschränkt sich jedoch punktuell auf die Gründung (Verankerung) der Montagegestelle und der erforderlichen technischen Nebenanlagen. Die Maßfestsetzung der GRZ von 0,6 dient einer möglichst optimalen Ausnutzung des Plangebietes für die Errichtung der Photovoltaik-Freiflächenanlage und damit einem sparsamen und schonenden Umgang mit Grund und Boden im Sinne der Bodenschutzklausel des § 1a BauGB. Eine Überschreitung der GRZ gemäß § 19 Abs. 4 BauNVO Satz 2 ist aufgrund der begrenzten zulässigen Art der Nutzung nicht erforderlich und damit nicht zulässig.“*

### **3. Überbaubare Grundstücksfläche (§ 9 Abs. 1 BauGB und § 23 BauNVO)**

- 3.1. Die überbaubare Grundstücksfläche wird durch Baugrenzen festgesetzt und umgrenzen die Fläche, auf der die Aufstellung der Solaranlagen und die Errichtung der baulichen Nebenanlagen zulässig sind.

### **4. Nebenanlagen; Anlagen zur Nutzung solarer Strahlungsenergie und Kraft-Wärme-Kopplungsanlagen, Garagen, Stellplätze (§ 9 Abs. 1 Nr. 4 BauGB, § 12 und § 14 BauNVO)**

- 4.1 Untergeordnete Nebenanlagen und Einrichtungen sind zulässig, die dem Nutzungszweck der in dem Baugebiet gelegenen Grundstücke oder des Baugebiets selbst dienen und die seiner Eigenart nicht widersprechen.

### **5. Verkehrsflächen (§ 9 Abs.1 Nr. 11 und Abs. 6 BauGB)**

- 5.1 Es wird eine private Verkehrsfläche festgesetzt.

*Die Nutzung der privaten Verkehrsfläche ist ausschließlich für die Feuerwehr sowie für die mit der Errichtung und im Zusammenhang mit den im sonstigen Sondergebiet „Photovoltaik“ festgesetzten Nutzungen zulässig.*

- 5.2 Es wird ein Ein- und Ausfahrt festgesetzt.

*Die äußere verkehrliche Erschließung lässt sich über die Gemeindestraße herstellen.*

*Um die Klarstellung der verkehrlichen Erschließung eindeutig festzulegen, wird die entsprechenden Anschlussstelle in Verbindung mit der Festsetzung der Ein- und Ausfahrt geregelt.*

*Die innere Erschließung des Plangebietes erfolgt über Betriebswege und Zufahrten, die in Abhängigkeit der Aufstellung der einzelnen Modultische angelegt werden. Eine Erforderlichkeit zur Festsetzung der Wartungswege als Verkehrsflächen besteht nicht, da sich diese der Zweckbestimmung des Sonstigen Sondergebietes zuordnen lassen*

## 6. **Maßnahmen zur Kompensationsminderung und zum Ausgleich**

*Ziel ist der Erhalt möglichst vielfältiger Lebensräume für Flora und Fauna sowie deren Verbindungen zueinander. Diesem Ziel wurde insofern schon Rechnung getragen, indem ein konfliktarmer Standort für die Anlage der Photovoltaik-Freiflächenanlage gewählt wurde. Ackerfluren gehören zu den Individuen- und artenärmsten Lebensräumen!*

6.1 *Wird im weiteren Verfahren ergänzt.*

## 7. **Aussagen und Festsetzungen gemäß § 9 Abs. 2 i.V.m. § 12 Abs. 3a BauGB**

7.1 Im Rahmen der festgesetzten allgemeinen Art der baulichen Nutzung sind ausschließlich Vorhaben zulässig, zu deren Durchführung sich der Vorhabenträger sich im Durchführungsvertrag mit der Gemeinde verpflichtet hat.

## II. **Örtliche Bauvorschriften**

1. Gemäß § 86 Abs. 1 Nr. 5 LBauO M-V sind Einfriedungen durch Zaunanlagen und Tore außerhalb der überbaubaren Grundstücksflächen zulässig.
2. Unterer Bezugspunkt für die Höhe der Zaunanlagen, ist die Geländehöhe in Metern des amtlichen Höhenbezugssystems DHHN 2016.
3. Gemäß § 86 Abs. 1 Nr. 5 LBauO M-V sind Zaunanlagen bis zu einer max. Höhe von 3,0 m (amtlichen Höhenbezugssystem DHHN 2016) zulässig.
4. Zu den Nachbargrundstücken sind folgende Einfriedungen zulässig. Maschendraht- oder Drahtgitterzaun bis zu einer Höhe von 2,50 m über OK Gelände mit einem ergänzenden Übersteigschutz bis 0,50 m Höhe. Zwischen Zaununterkante und Geländeoberfläche ist entsprechend der Geländemorphologie ein Abstand von mindestens 20 cm vorgesehen. Die Zäune sind ohne durchlaufende Zaunsockel zu errichten. Es sind lediglich Punktfundamente für die Zaunpfähle erlaubt.

## 9. Hinweise als Teil des Planinhaltes/ nachrichtliche Übernahmen

Die nachfolgend aufgeführten Hinweise wurden in die Planzeichnung/textliche Festsetzungen Teil B aufgenommen und sind bei der weiteren technischen Planung und deren Umsetzung zu berücksichtigen.

Hinweise werden entsprechend der Inhalte der Stellungnahmen der Träger öffentlicher Belange ergänzt, die im Zuge der Beteiligung mitgeteilt werden und im Zuge des Abwägungsprozesses in die Bauleitplanung einfließen.

### III. Hinweise

#### 1. Bodendenkmalpflege

##### Maßnahmen zur Sicherung von Bodendenkmalen

Der Beginn von Erdarbeiten ist 4 Wochen vorher schieblich und verbindlich der unteren Denkmalschutzbehörde und dem Landesamt für Kultur und Denkmalpflege anzuzeigen.

Wenn während der Erdarbeiten (Grabungen, Ausschachtungen, Kellererweiterungen, Abbrüche usw.) Befunde wie Mauern, Mauerreste, Fundamente, verschüttete Gewölbe, Verfüllungen von Gräben, Brunnenschächte, verfüllte Latrinen- und Abfallgruben, gemauerte Fluchtgänge und Erdverfärbungen (Hinweise auf verfüllte Gruben, Gräben, Pfostenlöcher, Brandstellen oder Gräber) oder auch Funde wie Keramik, Glas, Münzen, Urnenscherben, Steinsetzungen, Hölzer, Holzkonstruktionen, Knochen, Skelettreste, Schmuck, Gerätschaften aller Art (Spielsteine, Käämme, Fibeln, Schlüssel, Besteck) zum Vorschein kommen, sind diese gem. § 11 Abs. 1 u. 2 DSchG M-V unverzüglich der unteren Denkmalschutzbehörde anzuzeigen. Anzeigepflicht besteht gemäß § 11 Abs. 1 DSchG M-V für den Entdecker, den Leiter der Arbeiten, den Grundeigentümer oder zufällige Zeugen, die den Wert des Gegenstandes erkennen.

Der Fund und die Fundstelle sind gem. § 11 Abs. 3 DSchG M-V in unverändertem Zustand zu erhalten. Diese Verpflichtung erlischt fünf Werktage nach Zugang der Anzeige, bei schriftlicher Anzeige spätestens nach einer Woche. Die untere Denkmalschutzbehörde kann die Frist im Rahmen des Zumutbaren verlängern, wenn die sachgemäße Untersuchung oder die Bergung des Denkmals dies erfordert.

Eine Beratung zur Bergung und Dokumentation von Bodendenkmalen erhalten Sie bei der zuständigen Unteren Denkmalschutzbehörde bzw. beim Landesamt für Kultur und Denkmalpflege, Domhof 4/5, 19055 Schwerin.

#### 2. Bau- und Kunstdenkmale

##### 2.1 *Wird im weiteren Verfahren ergänzt.*

## 10. Weitere Hinweise

Die weiteren Hinweise sind bei der technischen Planung und deren Umsetzung zu berücksichtigen. Vor allem wird mit der Aufnahme in diese Begründung auf Hinweise aus den Stellungnahmen verwiesen. Diese Hinweise werden entsprechend der Inhalte der Stellungnahmen der Träger öffentlicher Belange ergänzt, die im Zuge der Beteiligung mitgeteilt werden und im Zuge des Abwägungsprozesses in die Bauleitplanung einfließen.

Sie sind für die nachfolgende weitere Planung relevant.

### 10.1 Altlasten und Bodenschutz

Das Altlastenkataster für das Land Mecklenburg-Vorpommern wird vom Landesamt für Umwelt, Naturschutz und Geologie Mecklenburg-Vorpommern, Goldberger Straße 12, 18273 Güstrow, anhand der Erfassung durch die Landräte der Landkreise und Oberbürgermeister der kreisfreien Städte geführt. Zum Altlastenverdacht muss jeweils eine Abfrage im Zuge der Objektplanung erfolgen. Entsprechende Auskünfte aus dem Altlastenkataster sind dort erhältlich. Die untere Bodenschutzbehörde weist im Allgemeinen für Baumaßnahmen auf die Bestimmungen des Bundesbodenschutzgesetzes hin.

Zu beachten ist auch das Bundes-Bodenschutzgesetz und das Landesbodenschutzgesetz. Gemäß § 4 Abs. 1 Bundes-Bodenschutzgesetz hat jeder, der auf den Boden einwirkt, sich so zu verhalten, dass keine schädlichen Bodenveränderungen hervorgerufen werden und somit die Vorschriften dieses Gesetzes eingehalten werden. Die Zielsetzungen und Grundsätze des BBodSchG und des Landesbodenschutzgesetzes sind zu berücksichtigen.

Soweit im Rahmen von Baumaßnahmen Überschussböden anfallen bzw. Bodenmaterial auf dem Grundstück auf- oder eingebracht werden soll, haben die nach § 7 Bundes-Bodenschutzgesetz Pflichten Vorsorge gegen das Entstehen schädlicher Bodenveränderungen zu treffen, die standorttypischen Gegebenheiten sind hierbei zu berücksichtigen.

Die Forderungen der §§ 10 bis 12 Bundes-Bodenschutz- und Altlastenverordnung (BBodSchV) sind zu beachten. Auf die Einhaltung der Anforderungen der DIN 19731 (Verwertung von Bodenmaterial 5/1998) wird besonders hingewiesen.

Der bei den Bauarbeiten anfallende und zur Wiederverwendung Vorort vorgesehene und geeignete Bodenaushub ist getrennt nach Bodenarten zu lagern und getrennt nach Bodenarten wieder einzubauen. Nachweislich mit Schadstoffen belasteter Bodenaushub ist einer den gesetzlichen Vorschriften entsprechenden Entsorgung zuzuführen.

Falls bei Erdarbeiten Anzeichen von schädlichen Bodenveränderungen (z.B. abartiger, muffiger Geruch, anormale Färbung des Bodenmaterials, Austritt verunreinigter Flüssigkeiten, Reste alter Ablagerungen) auftreten, ist die untere Bodenschutzbehörde im Umweltamt des Landkreises umgehend zu informieren.

### 10.2 Abfall- und Kreislaufwirtschaft

Die bei den Arbeiten anfallenden Abfälle sind laut §§ 7 und 15 Kreislaufwirtschaftsgesetz (KrWG) einer nachweislich geordneten und gemeinwohlverträglichen Verwertung bzw. Beseitigung zuzuführen. Bauschutt und andere Abfälle sind entsprechend ihrer Beschaffenheit sach- und umweltgerecht nach den gesetzlichen Bestimmungen zu entsorgen (zugelassene Deponien, Aufbereitungsanlagen usw.).

Es ist darauf zu achten, dass im gesamten Vorhabenraum die Lagerung von Baustoffen flächensparend erfolgt. Baustellzufahrten sind soweit wie möglich auf vorbelasteten bzw. entsprechend



befestigten Flächen anzulegen. Durch den Einsatz von Fahrzeugen, Maschinen und Technologien, die den technischen Umweltstandards entsprechen, sind die Auswirkungen auf den Boden so gering wie möglich zu halten. Nach Beendigung der Baumaßnahme sind Flächen, die temporär als Baunebenflächen, Bauzufahrten oder zum Abstellen von Fahrzeugen genutzt werden wieder herzurichten. Insbesondere sind die Bodenverfestigungen zu beseitigen.

Sollten bei Erdarbeiten Auffälligkeiten wie unnatürliche Verfärbungen bzw. Gerüche des Bodens auftreten, ist der Landrat zu informieren. Der Grundstückbesitzer ist als Abfallbesitzer nach dem Kreislaufwirtschaftsgesetz (KrWG) zur ordnungsgemäßen Entsorgung des belasteten Bodenaushubs verpflichtet.

Die Verwertung bzw. Beseitigung von Abfällen hat entsprechend der Vorschriften des Kreislaufwirtschaftsgesetzes (KrWG) und der auf Grund dieser Gesetze erlassenen Rechtsverordnung zu erfolgen.

Bei Abbruch- und Baumaßnahmen anfallender unbelasteter Bauschutt ist einer zugelassenen Bauschuttzubereitungsanlage zuzuführen. Eine Verbringung auf eine für Hausmüll oder hausmüllähnliche Gewerbeabfälle zugelassene Deponie ist untersagt.

Vor Beginn der Umbau-, Abbruch- und Sanierungsarbeiten ist eine Überprüfung auf das Vorhandensein asbesthaltiger Materialien und Bauteile erforderlich. Bei Abbruch, Transport und bei Ablagerung von Zementasbestbestandteilen (Abf.Sch Nr. 170105) sind die Forderungen der TRGS 519 strikt einzuhalten.

Nachweisliche kontaminierter Straßenaufbruch, Bauschutt oder Bodenaushub ist als gefährlicher Abfall einzustufen und darf nur in dafür zugelassenen Anlagen durch entsprechende Unternehmen entsorgt oder behandelt werden.

Zu diesen gefährlichen Abfällen zählen auch Teerpappen bzw. mit Teerpappen behaftete Baustoffe, teerhaltige Isolierpappen bzw. teerhaltiger Straßenaufbruch.

Die bei der geplanten Baumaßnahme anfallenden Abfälle sind ordnungsgemäß und schadlos zu verwerten (§ 7 KrWG) oder, soweit eine Verwertung technisch nicht möglich oder wirtschaftlich nicht zumutbar ist, unter Wahrung des Wohls der Allgemeinheit zu beseitigen (§ 15 KrWG).

### **10.3 Denkmalpflege**

Im Allgemeinen gilt: Alle Veränderungen am Denkmal und in seiner Umgebung, wenn das Erscheinungsbild erheblich beeinträchtigt ist, sind genehmigungspflichtig. Gemäß § 7 Abs. 1 DSchG M-V ist die untere Denkmalschutzbehörde bzw. gemäß § 7 Abs. 6 DSchG M-V die zuständige Behörde Genehmigungsbehörde.

Insbesondere muss vor Beginn jeglicher Erdarbeiten die fachgerechte Bergung und Dokumentation der betroffenen Teile der mit der Farbe (Blau) gekennzeichneten Bodendenkmale sichergestellt werden. Die Kosten für diese Maßnahme trägt der Verursacher des Eingriffs gemäß § 6 Abs. 5 DSchG M-V. Über die in Aussicht genommenen Maßnahmen zur Bergung und Dokumentation des Bodendenkmals ist das Landesamt für Kultur und Denkmalpflege rechtzeitig vor Beginn der Erdarbeiten zu unterrichten.

#### Hinweise:

Eine Beratung zur Bergung und Dokumentation von Bodendenkmalen erhalten Sie beim Landesamt für Kultur und Denkmalpflege, Domhof 4/5 in 19055 Schwerin.

#### **10.4 Straßenverkehrswesen**

Es wird auf die rechtzeitige und entsprechend den Vorschriften notwendige Beteiligung der Behörde in Bezug auf Bauarbeiten, die die Erschließungsstraßen berühren, hingewiesen.

Bei Baumaßnahmen ist der Veranlasser verpflichtet, solche Technologien anzuwenden, mit denen für den Verkehrsablauf die günstigste Lösung erzielt wird. Eine Gewährleistung des Anliegerverkehrs, des Schülerverkehrs und der Rettungsfahrzeuge müssen gegeben sein. Der Verkehrsablauf und die Sicherheit im Straßenverkehr besitzen gegenüber den Baumaßnahmen, die zur Einschränkung bzw. zeitweiligen Aufhebung der öffentlichen Nutzung von Straßen führen, den Vorrang. Die Grundsätze sind bereits in der Phase der Vorbereitung der Baumaßnahme zu beachten.

Alle Baumaßnahmen bzw. Beeinträchtigungen, die den Straßenkörper mit seinen Nebenanlagen betreffen, sind mit dem zuständigen Straßenbaulastträger abzustimmen.

Bei der Anbindung an das öffentliche Straßennetz und bei Bauarbeiten im öffentlichen Verkehrsraum (Gehweg, Straßen, usw.) durch den Bau ausführenden Betrieb ist zwei Wochen vor Beginn der Bauphase eine verkehrsrechtliche Anordnung entsprechend § 44 Abs. 1 und § 45 Abs. 1 und 6 StVO die Genehmigung auf Verkehrsraumeinschränkung bei der Straßenverkehrsbehörde des Landkreises einzuholen. Der Antrag ist mind. 14 Tage vor Baubeginn einzuholen.

#### **10.5 Festpunkte der amtlichen geodätischen Grundlagennetze in M-V und Vermessungsmarken**

Befinden sich gesetzlich geschützte Festpunkte der amtlichen geodätischen Grundlagennetze des Landes Mecklenburg-Vorpommern im Plangebiet, sind diese zu sichern. Für weitere Planungen und Vorhaben sind die Informationen im Merkblatt über die Bedeutung und Erhaltung der Festpunkte zu beachten. Es ist der Landkreis als zuständige Vermessungs- und Katasterbehörde zu beteiligen, da diese im Rahmen von Liegenschaftsvermessungen das Aufnahmepunktfeld aufbauen. Aufnahmepunkte sind ebenfalls zu schützen.

Das geodätische Festpunktfeld und Grenzmerkmale aller Art dürfen nicht beschädigt und beeinträchtigt werden. Notwendige Sicherungen bzw. Verlegungen sind rechtzeitig zu beantragen. Das unberechtigte Entfernen bzw. Beschädigung ist nach § 37 des Gesetzes über die amtliche Geoinformations- und Vermessungsgesetz – (GeoVermG M-V) in der Fassung der Bekanntmachung vom 16. Dezember 2010 (GVOBl. M-V Nr. XXX3 S. 713), letzte berücksichtigte Änderung: Inhaltsübersicht, §§ 15, 22, 33, 36 geändert, § 24 neu gefasst durch Artikel 7 des Gesetzes vom 22. Mai 2018 (GVOBl. M-V S. 193, 204), eine Ordnungswidrigkeit, die mit einer Geldbuße geahndet werden kann.

Vermessungsmarken sind nach § 26 des Gesetzes über die Landesvermessung und das Liegenschaftskataster des Landes Mecklenburg-Vorpommern gesetzlich geschützt. Wer notwendige Maßnahmen treffen will, durch die geodätische Festpunkte gefährdet werden können, hat dies unverzüglich dem Landesvermessungsamt Mecklenburg-Vorpommern mitzuteilen.

#### **10.6 Kampfmittel**

Munitionsfunde sind in Mecklenburg-Vorpommern nicht auszuschließen.

Gemäß § 52 LBauO ist der Bauherr für die Einhaltung der öffentlich-rechtlichen Vorschriften verantwortlich. Insbesondere wird auf die allgemeinen Pflichten als Bauherr hingewiesen, Gefährdungen für auf der Baustelle arbeitende Personen so weit wie möglich auszuschließen. Dazu kann auch die Pflicht gehören, vor Baubeginn Erkundungen über eine mögliche Kampfmittelbelastung des Baufeldes einzuholen.

Konkrete und aktuelle Angaben über die Kampfmittelbelastung (Kampfmittelauskunft) der in Rede stehenden Flächen sind gebührenpflichtig beim Munitionsbergungsdienst des Landesamtes für zentrale Aufgaben und Technik der Polizei, Brand- und Katastrophenschutz M-V (LPBK M-V) erhältlich. Ein entsprechendes Auskunftsersuchen wird vor Bauausführung empfohlen.

Auch in Gebieten, die nicht als kampfmittelbelastet ausgewiesen sind, können Einzelfunde auftreten. Daher sind Tiefbauarbeiten mit entsprechender Vorsicht durchzuführen. Sollten wider Erwarten Kampfmittel bei Arbeiten entdeckt werden, so sind die Arbeiten einzustellen, der Fundort zu räumen und abzusperren. Nachfolgend hat die Meldung über den Notruf der Polizei oder die nächste Polizeidienststelle an den Munitionsbergungsdienst M-V zu erfolgen. Gemäß § 5 Abs. 1 Kampfmittelverordnung M-V ist die Fundstelle der örtlichen Ordnungsbehörde beim zuständigen Amt unverzüglich anzuzeigen.

### **10.7 Wasserwirtschaft**

Entsprechend dem Sorgfaltsgebot des §5 WHG ist bei allen Vorhaben und Maßnahmen, mit denen Einwirkungen auf ein Gewässer (Oberflächenwasser, Grundwasser) verbunden sein können, die nach den Umständen erforderliche Sorgfalt anzuwenden, um Beeinträchtigungen sicher auszuschließen. Insbesondere ist zu gewährleisten, dass keine wassergefährdenden Stoffe in den Untergrund eindringen können, die zu einer Beeinträchtigung des Grundwassers führen können.

Hinsichtlich des Abflusses des Niederschlagswassers von den Baugrundstücken wird auf folgende gesetzliche Bestimmungen hingewiesen:

Der natürliche Ablauf wild abfließenden Wassers auf ein tiefer liegendes Grundstück darf nicht zum Nachteil eines höher liegenden Grundstücks behindert werden. Der natürliche Ablauf wild abfließenden Wassers darf nicht zum Nachteil eines tiefer liegenden Grundstücks verstärkt oder auf andere Weise verändert werden. (§ 37 Abs. 1 Wasserhaushaltsgesetz (WHG)).

Die Ableitung von Abwässern oder Oberflächenwasser in oder auf die öffentlichen Straßen ist unzulässig. (§ 49 Abs. 3 Straßen- und Wegegesetz des Landes Mecklenburg-Vorpommern (StrWG-MV)).

### **10.8 Waldabstand**

Für bauliche Anlagen ist ein Abstand von 30 m zum Wald einzuhalten (gem. §20 Abs. (1) Landeswaldgesetz M-V (LWaldG)).

### **10.9 Mitteilungen der Versorgungsunternehmen**

Im Zuge der Beteiligung werden Versorgungsunternehmen beteiligt und geben in der Regel Hinweise ab, die für spätere Bauvorhaben relevant sind. Darauf wird nachfolgend auszugsweise verwiesen. Im Zuge der jeweiligen Objektplanung sind diese Angaben erneut einzuholen.

#### Deutsche Telekom Technik GmbH

Im Allgemeinen gilt: „Sollten die im Planbereich liegenden Telekommunikationslinien (TK-Linien) der Deutschen Telekom AG von den Baumaßnahmen berührt werden und müssen infolgedessen gesichert, verändert oder verlegt werden, bitten wir Sie, den Beginn der Baumaßnahme so früh wie möglich, mindestens 2 Monate vor Baubeginn, schriftlich bei der Deutschen Telekom Technik GmbH, T NL Ost, Rs. PTI 23, Am Rowaer Forst 1, 17094 Burg Stargard, anzuzeigen.“

*Bei der Bauausführung ist darauf zu achten, dass Beschädigungen an Telekommunikationslinien vermieden werden und aus betrieblichen Gründen (z. B. im Falle von Störungen) jederzeit der ungehinderte Zugang zu vorhandenen Telekommunikationslinien möglich ist.*

*Es ist deshalb erforderlich, dass sich die bauausführende Firma 2 Wochen vor Baubeginn über die zum Zeitpunkt der Bauausführung vorhandenen Telekommunikationslinien bei der Deutschen Telekom Technik GmbH, T NL Ost, Ressort PTI 23, informiert.“*

## **11. Flächenbilanz**

(wird im weiteren Verfahren ergänzt)

Sonstiges Sondergebiet	33.223,21 m <sup>2</sup>
Flächen für Maßnahmen zum Schutz, zur Pflege und zur Entwicklung von Boden, Natur und Landschaft	
Verkehrsflächen	
Gesamt	33.223,21 m <sup>2</sup>

## **12. Anlagen**

Begründung Teil I, Umweltbericht (Wird im weiteren Verfahren ergänzt.)